


**Rzym**


**Kościół pw.  
św. Pryska**

**Santa Prisca**  
(Via di Santa Prisca)
















zdjęcia: *Jan Nitecki*

*W starożytności na tym mniej więcej terenie znajdowała się  
Templum Lunae Świątynia bogini Księżycyca*

Topograficzny Słownik Starożytnego Rzymu

[POWRÓT DO STRONY GŁÓWNEJ IKONOGRAFII](#)