


# Uraz

(Woj. Dolnośląskie)




Kościół pw.  
św. Michała Archanioła  
([historia kościoła](#))



# URAZ




*Uraz (Auras) to wieś, dawniej miasto, położona w dolinie Odry na prawym jej brzegu, nad potokiem Lubnówka, 20 km na północny zachód od Wrocławia. Osada rozwinęła się w miejscu przeprawy przez rzekę, bronionej przez niewielki gród na miejscu którego w późniejszym okresie został wzniesiony zamek. Jak donoszą źródła miasto Uraz założono w 1301 roku. Od samego początku było niewielkich rozmiarów, nigdy nie stało się dużym ośrodkiem gospodarczym ze względu na bliskość Wrocławia jako czołowego dominanty regionu. Charakterystyczny jest tutaj układ przestrzenny z zachowanym prostokątnym rynkiem i wybiegającymi z niego ulicami, który wskazuje, że Uraz z założenia posiada typowy schemat średniowiecznego miasta lokacyjnego. W połowie XVIII wieku funkcje miejskie były na tyle rozwinięte, że miasto obok warowni posiadało własny ratusz i szpital. Dodatkowo swoje miejsce znalazły tutaj dwa kościoły wyznania katolickiego i protestanckiego. Stały rozwoj trwał aż do czasu drugiej wojny światowej. W 1945 roku stacjonowały tutaj wojska 7 Dywizji Pancerniej. Zaraz po wojnie Uraz na skutek nadmiernych zniszczeń i braku perspektyw na szybką odbudowę został zdegradowany do rangi wsi. Obecnie miejscowość stanowi ważny ośrodek wiejski na tle okolicy. Wskutek urokliwego położenia, kontaktu z przyrodą, zabytkowej architektury oraz bliskości aglomeracji miejskich jest atrakcyjnym miejscem do osiedlania się, turystyki lub niedzielnego wypoczynku.*









zdjęcia: *Jan Nitecki*