



[Ławra P\(i\)eczerska](#) w Kijowie, której historia powstania sięga połowy XI wieku, położona jest na dwóch wzgórzach w centrum Kijowa, na prawym brzegu Dniepru. Zajmuje obszar o powierzchni ponad dwudziestu hektarów, na którym wzniesiono ponad sto budynków i kilkanaście świątyń.

## UKRAINA

### Kijów

#### PRAWOSŁAWNY KOMPLEKS KLASZTORY 'ŁAWRA PECZERSKA'

#### Cerkiew pw. Zaśnięcia Błogosławionej Dziewicy





Cerkiew Zaśnięcia Błogosławionej Dziewicy



*zdjęcia: Piotr Pasiowiec*


zdjęcia w czerwonym obramowaniu zapożyczono z:  
[https://as1.ftcdn.net/v2/jpg/04/89/27/26/1000\\_F\\_489272603\\_lrcxby2d1lkwXq064vbklx6i4rff1beU.jpg](https://as1.ftcdn.net/v2/jpg/04/89/27/26/1000_F_489272603_lrcxby2d1lkwXq064vbklx6i4rff1beU.jpg)

<https://www.krajoznawcy.info.pl/wp-content/uploads/2016/10/TRA12.jpg>

<https://foxparadox.pl/kijow-co-zwiedzac/>

[POWRÓT DO STRONY GŁÓWNEJ IKONOGRAFII](#)

## Uzupełnienie Artura Niteckiego z końca maja 2023



na prawo (w ramach Ł.P.): [Cerkiew pw. śś. Antoniego i Teodozjusza Pieczerskich](#)










zejście do części dolnej



















Пётр Александрович  
Румянцев-Задунайский  
4(16) / 1 / 1725 - 8(19) / XII / 1796



*zdjęcia: Artur Nitecki (koniec maja 2023)*

[POWRÓT DO STRONY GŁÓWNEJ IKONOGRAFII](#)