

## Tylicz (Woj. Małopolskie)


### Kościół pw. Imienia Maryi




## Z HISTORII TYLICZA

- XIII w.** Na szlaku handlowym i strategicznym wiodącym z Polski na Węgry istniało osiedle Ornawa.
- 1363 r.** Kazimierz Wielki, król Polski nadał mu prawa miejskie, nazwę Miastko, ufundował kościół i szkołę parafialną. Miasto otoczone było wówczas murem obronnym. Centrum stanowił czworoboczny rynek zachowany w zasadniczych zarysach do dnia dzisiejszego. Miasto posiadało prawo składu, co było źródłem jego bogactwa. Miało też własne sądownictwo /do dziś góra nosi nazwę "Szubienica", a jej zbocze zwą "Łaska"/.
- 1391 r.** Król Władysław Jagiełło oddał miasto biskupom krakowskim. W tym czasie Miastko nosiło także inne nazwy: *Novum Oppidum /Nowe Miasto/, Ornamentum /Ozdoba/-* ze względu na jego piękne położenie.
- XV w.** W okolicach miasta przebywali husyci /Taborcy/ w swych ruchomych obozach zwanych tu "kocie zamki".
- XVI w.** Napłynęła ludność pasterska wołosko-ruska /późniejsi Łemkowie/. Nastąpił upadek miasta.
- 1612 r.** Biskup krakowski, Piotr Tylicki wskrzesił jego świetność. Nadał mu ponownie prawa miejskie, własny herb, w miejsce starego zniszczonego kościoła ufundował nowy i zmienił nazwę Miastka na Tylicz od swego nazwiska.
- 1743 r.** Łemkowie zbudowali cerkiew grecko-katolicką.
- ok. **1770 r.** W okolicach Tylicza obozowali i toczyli walki konfederacji barskiej Kazimierza Pułaskiego.
- 1785 r.** Ks. Józef Sfarmikiewicz realizując program Komisji Edukacji Narodowej zbudował polską szkołę.
- 1806 r.** Ks. Stanisław Kuziarski zbudował dzwonnice o czterech filarach.
- XIX w.** Skutkiem budowy linii kolejowej wiodącej przez Muszynę nastąpił w Tyliczu upadek handlu i zubożenie miasta.
- XX w.** Wytyczenie granicy państwowej polsko-czechosłowackiej po pierwszej wojnie światowej, spowodowało likwidację szlaku handlowego Przelęcza Tylicką. Miasto zaczęło się wyludniać, skutkiem czego utraciło prawa miejskie. Po drugiej wojnie światowej i przesiedleniu Łemków, mieszkało tu tylko około 560 osób.
- Tylicz posiada piękne położenie, bogate zasoby wód mineralnych i doskonały klimat. Stwarza to korzystne perspektywy dla rozwoju miejscowości, która obecnie liczy około 1800 mieszkańców..
























**KOŚCIOŁ P.W. IMIENIA MARYI TYLICZA  
 ZOSTAŁ WYBUDOWANY W LATACH 2001-2002  
 SYSTEMEM GOSPODARCZYM  
 PRZEZ PARAFIAN TYLICZA I MUSZYŃ  
 W DŁUGOLETNIM WSPÓŁPRACY  
 I WYKONANIE PRACZYNIAŁO BYĆ KS. MARIAN STANISŁAW  
 WYKONAWCY: PROJEKT - P. DYGOŃ • INSP. NADZ. - B. SOKAŁ  
 PR. BUDOWY I PRACE BUD. I KAMIENIARSKIE - J. ROSIEK • STOLAR.  
 KUCZAŁA • A. KRÓL • W. GŁÓDEK • POCZEPIEŁA • M. NOSAL • KAMIEŃ  
 RYBAK • OKNA - FIRMA WISNIEWSKICH • PROJ. WNETRZ. - K. K.  
 JASKONIECZYŃSKI • P. ZIEBA • P. BUDZYK • KARAT • DZWOŃNIKI - LUDWIŚ  
 LEZYŃSKI • TACISZOW • WITRAŻE: PROJ. - B. SZPELT • WYKO  
 NAWCY: POSADZKA - J. PIĄSZEK • OGRZEWANIE - P. PIECHNIK • OŁ  
 WIWIANY • AMBONA • CHRZCIELNICA • KWIATKOWSKI • ORGANY - M. MI  
 OCENIA • ZŁSTEC • TAREX • WAKULUM • P. SMUTYKA • ZYRANOLE • KI  
 ARAT • BUDZYK • MAKOTYŃ • FIGURA • M. BOZEW • A. RYBAK • STÓJANI  
 OCA • KRZYŻOWA • A. POCHWIŃ • BŁACHARKA • M. KONOPKA •  
 ROMIENIE - K. KIEŹLIKA • OSWIETLENIE - J. TALANDA  
 (TET PARAFIALNY: S. BUKOWIEC • J. CHRONOWSKI • J. CH  
 IP • J. GORECKI • T. GRZYB • A. KIERLESZ • C. KIERLESZ • J. WY**



zdjęcia: Jan Nitecki