






Soblówka (Woj. Śląskie)

Kościół pw. Niepokalanego Serca NMP (opis)













WANDER CARD® PL 998

www.wander-book.com

Znajduje się na Drodze Różańca św. Jana Pawła II



GPS:
49°26'14" N
19°08'34" E

Kościół Niepokalanego Serca NMP w Sobłówec
Zrębową świątynię na planie prostokąta wzniesiono w latach 1949-50, obok wolnostojąca dzwonnica



zdjęcia: K.M.

zdjęcia w czerwonym obramowaniu zapożyczono z:
<https://static.turisticky-denik.cz/images/vizitky/detail/kosciol-niepokalanego-serca-nmp-w-soblowce-10608.jpg>

[POWRÓT DO STRONY GŁÓWNEJ IKONOGRAFII](#)