



# MIEJSCA PAMIĘCI


## Szklarska Poręba

### Schronisko 'Kachówka' i okolice



Schronisko „Kochanówka” z połowy XIX w. obok wodospadu Szklarki w latach 30-tych.










Gruss vom KOCHFALL, Riesau, bayer.  
 Freundl. Dank für Ihren  
 lieben Brief, den ich leider  
 nicht bald beantworten  
 kann, da wir jetzt verreisen.  
 Mit besten  
 hoch. Grüßen  
 The. S. S.

Verlag v. K. Adolph, München. • Agrofotografie, Leipzig, 1902.

Wodospad Szklarki (514m) w pobliżu międzynarodowej drogi E 65 do Szklarkiej Poręby-1902 r.







**Projekt „Wędrówki z fraszką”  
Stowarzyszenia PUCH OSTU**

[www.puchostu.pl](http://www.puchostu.pl)



**we współpracy  
z Zespołem Szkół  
Ogólnokształcących  
i Mistrzostwa Sportowego  
im. J. I. Sztudyngera**  
[www.zso-szklarska.com](http://www.zso-szklarska.com)



**współfinansowany przez  
Urząd Miasta  
w Szklarskiej Porębie**  
[www.szklarskaporeba.pl](http://www.szklarskaporeba.pl)

*zdjęcia: Jan Nitecki*

[POWRÓT DO STRONY GŁÓWNEJ IKONOGRAFII](#)