



MIEJSCA PAMIĘCI

Woj. Podkarpackie

Pogórze Dynowskie



ŚCIEŻKA PRZYRODNICZO - HISTORYCZNA

ZAMEK KAMIENIEC - PRZĄDKI

Witamy na terenie Pogórza Dynowskiego, w Czarnorzecko - Strzyżowskim Parku Krajobrazowym, w gminie Korczynna, w lasach zarządzanych przez Nadleśnictwo Dukla. Zapraszamy na wędrowkę po ścieżce ZAMEK KAMIENIEC - PRZĄDKI. Mamy nadzieję, że niniejsza trasa pozwoli wzbogacić wiedzę o przyrodzie ojczyzny, dostrzec w terenie szczegóły, które dotąd były nieznanne, połączyć aktywny wypoczynek ze zdobyciem nowych doświadczeń. Ścieżka łączy największe atrakcje Pogórza Dynowskiego - ruiny zamku Kamieniec i rezerwat przyrody "Prządkami".

Trasa ma dwa punkty wejściowe: przy gospodarstwie agroturystycznym "Pod skałami" i parking pod "Prządkami".

DANE O ŚCIEŻCE:

- długość ścieżki 1,5 km
- 6 przystanków
- zalecane obuwie turystyczne

GMINA KORCZYNA







SPINANSOWANO PRZY WSPÓŁUDZIALE POWIATOWEGO FUNDUSZU OCHRONY ŚRODOWISKA I GOSPODARKI WODNEJ W KROŚNIE

Legenda:

- trasa ścieżki "Zamek Kamieniec - Prządky"
- ścieżka "Czarnorzecko - Dział"
- ścieżka "Przy zamku Kamieniec"
- drogi drogowożelazne
- drogi główne
- parking
- skały
- granica rezerwatu "Prządky"
- szlak turystyczny
- kościół, dawna arkiew







zdjęcia: tsw

[POWRÓT DO STRONY GŁÓWNEJ IKONOGRAFII](#)