



MIEJSCA PAMIĘCI

Bytom

Plac im. Tadeusza Kościuszki




Plac Kościuszki w roku ok. 1900 (wtedy Boulevard) i współcześnie.

Środek placu zabudowany.

W latach 90-tych XX w. środek placu został wyburzony, a potem wybudowano 'Agorę'





Lata końca XX w. i początek XXI, gdy środek placu był pusty



A tu [Kościół pw. Świętej Trójcy](#) w pełnej krasie sprzed paru lat, gdy przed nim był Plac Kościuszki, a nie supermarket Agora. (zdj. tsw)



Kamienica z apteką, na której szczycie rzeźby




Wąska uliczka od Placu Kościuszki w kierunku Rynku - Kamienica od strony wschodniej




Kamienice od strony północnej (w głębi z lewa: [Kościół Świętej Trójcy](#))



Naróżna kamienica północno-wschodnia z chyba lekarskim emblematem i dziwnymi maskaronami





Budynek Sądu Rejonowego od strony zachodniej



Na lewo od sądu gmach Prokuratury Powiatowej (okres remontu drogi)



Kamienica od strony południowej z herbem Bytomia



Inne kamienice od strony południowej



Lata 1895-1910

zdjęcia: pw

zdjęcia w czerwonym obramowaniu zapożyczono z:
https://fotopolska.eu/Bytom/u18462.Plac_Kosciuszki_Tadeusza.html?f=782546-foto
https://d-art.ppstatic.pl/kadry/k/r/38/05/5ff870f335b13_o_original.jpg
https://fotopolska.eu/Bytom/u18462.Plac_Kosciuszki_Tadeusza.html?f=125841-foto

[POWRÓT DO STRONY GŁÓWNEJ IKONOGRAFII](#)