




MIEJSCA PAMIĘCI

Bytom

Miasto historii, węgla, ale i zieleni



Wzgórze św. Małgorzaty, tsw. 'Małgorzatka', z [Kościołem św. Małgorzaty](#) to najstarsza część Bytomia. Od XI w. (Bolesław Chrobry) należały tereny do dzielnicy senioralnej, od XII terenami zarządzał Bolesław Kędzierzawy. W r. 1165 został tam wybudowany murowany kościół. Obecny, wybudowany w 1881 r., to już czwarty kościół na tym samym miejscu. U zboczy wzgórza płynie rzeczka Bytomka, która oddziela teren od późniejszego centrum Bytomia.



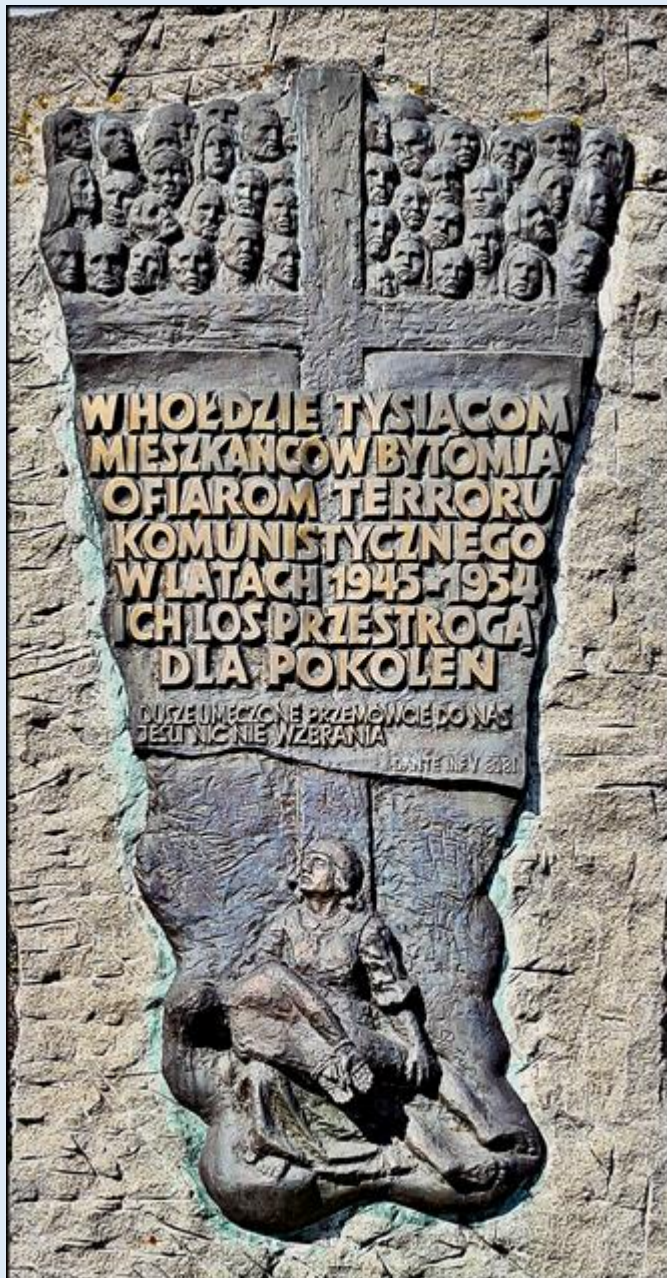
zob. inne [kościóły i kaplice Bytomia](#)





Urząd Miejski





zob. inne [Miejsca Pamięci Bytomia](#)



[Plac Sikorskiego](#)





Rynek




POSĄG „LWA SPIĄCEGO”
AUTORSTWA TEODORA ERDWANNA KALIDEGO
ZABYTEK CHRONIONY PRAWEM
WPISANY DO REJESTRU ZABYTKÓW RUCHOMYCH
WOJEWÓDZTWA ŚLĄSKIEGO
POD NUMEREM B/25543
ZAKAZ WCHODZENIA NA POSĄG






Szkoła Muzyczna





zob. [kapliczki na Śląsku](#) - [Miejsce pamięci przy Centr. Stacji Ratown. Górniczego](#)



Budynek Sądu Rejonowego



poniżej – więzienie, a na pobliskim budynku – Judyta i Holofernes, symbol kary






PARK MIEJSKI IM. F. KACHLA

Budowę parku rozpoczęto w połowie XIX wieku, kiedy w miasteczku przetrwała zakazana przez władze twórczość artystów z terenu Śląska. Park urządzono na miejscu tzw. Miasteczka Pola (Johanna Feld), na terenie mocno zburzonym z powodu eksploatacji górnictwa prowadzonej przez kopalniane garnizony „Theresia” i „Jäger”. Zaczynaniem parku była secesyjna wieża, zwana też „Zakładnią”, w której zakupił mieszkanie hrabia Hubert von Thier-Winckler. Ufundował on również 300 młodych podmiejskich lasów, które wkrótce powiększyła się. W 1870 r. rozpoczęto urządzać promenadę, jak ówczesni nazywali park. Były to stawy powstałe w zapadliskach pogłębionych, jeden z nich – Staw Łabęzi (Bismarckentweiher) z drewnianym mostkiem – istnieje do dziś. Głównym inicjatorem budowy parku był Adolf Wermund. Szybko zapanował pan-ty parku, który wkrótce stał się jednym z najpiękniejszych obiektów tego typu w Niemczech. Na terenie parku studiowano też mały szpital znowiekcyjny, przetrwał on do lat po II wojnie światowej. Powstał park i zbudował zarządcą parku krajowoszwedzkiego, z dużymi podziałami, alekami tworzącymi wnętrza parku. Z uwagi na podobieństwo na jakim powstał park, niezbędna była wymiana ziemi, tak też się stało w przypadku Góry Miłkoci, która powstała na handlowej górniczej, a sąsiednie górne warstwy hałdy umożliwiło utworzenie alpinarium. W 1908 r. na terenie parku wzniesiono gmach Ottona von Bismarcka, który został zniszczony po II wojnie światowej. W 1907 r. z Miłkocia przeniesiono do parku katedrę ewangelicką, która spłonęła w 1962 r. Wzrost liczby mieszkańców miasta spowodował konieczność rozbudowy parku, co stało się po 1902 r., kiedy park poszerzono w części północnej. W latach 1934–1935 w parku siedmiu miał kraję ogrodów miejskich. W okresie niemieckim, rozpoczęto budowę kapieliska miasteczka Miłkoci, która została zakończona w 1934 r. Obecny gmach Głównego Miasteczka (od 1973 r.) został wzniesiony w 1913 r. z przeznaczeniem na budynek Sądu, później Prezydium Rady Miasteczka. W 2008 r. przed budynek urzędu wzniesiono pomnik upamiętniający ofiary komunizmu.



dawniej
 Stadtpark
 nast. Park im. Świerczewskiego



obecnie
 Park Miejski im.
 Franciszka Kachla

Na fotografii:
 Góra Miłkoci (ok. 1915)






Park Miejski – Góra Miłości





kaczka karolinka



kaczka polska - łabędź



samiczka kaczki polskiej - kaczka karolinka



kaczka polska z małymi




łyska i kaczka



mewa – i trzmiel w kwiatkach



kurka wodna



kurka wodna



kurki wodne i kaczka polska oraz ważka



kurka wodna



lyska



Krağ Muz




a tu muza jeszcze miała głowę





Kościół św. Wawrzyńca (podpalony w 1982 r. i już nie istniejący)

wiosna w parku





jesień w parku



zima w parku



i wiewiórki, pupilki naszego parku



i inni mieszkańcy parku



kos – szpak



zięba – kawki



wrona siwa - kwiczoł





Główna ulica Bytomia, ul. Dworcowa i elementy zdobnicze na bytomskich budynkach















https://pl.wikipedia.org/wiki/Walter_Tuckermann





Budynek poczty (obecnie firmy biznesowe) – ul. Piekarska, obok Ko. Świętej Trójcy









Adam i Ewa







na ul. Fałata- <https://fotowojaze.pl/kalide-block-raczkujacy-modernizm-w-bytomiu/>









smok na skrzyżowaniu ul. Piłsudskiego i Drzymały






ul. Piłsudskiego






ul. Woźniaka 54-58 (rzeźbiarz Walter Tuckermann?)







Dworzec kolejowy



Zegar w hali głównej dworca kolejowego – chyba dom lekarza





Kryty basen miejski



zdjęcia: pw (w obwódce czarnej) oraz tsw (w obwódce zielonej)

[POWRÓT DO STRONY GŁÓWNEJ IKONOGRAFII](#)