

Maruszyna
(Woj. Małopolskie)

**Kościół pw.
Przemienienia Pańskiego**





MIĘDZYNARODOWA TRASA PIELGRZYMKOWA - SZLAK MARYJNY
INTERNATIONAL PILGRIM'S ROUTE - ST. MARY'S TRAIL
INTERNATIONALE PILGERSTRASSE - MARIENWEG

CZĘSTOCHOWA - MARIAZELL

MARUSZYNA

"NA DRODZE PAPIESKIEJ"



Kościół p.w. Przemienienia Pańskiego w Maruszynie został wzniesiony w okresach lat 1928 - 24 (pierwotna kaplica - obecne prezbiterium) oraz końca lat 60. XX w. (dobudowa korpusu).

Pomnik papieża Jana Pawła II ufundowany przez mieszkańców Maruszyny został poświęcony 10 VI 2007 r. przez kard. Stanisława Dziwisza - osobistego sekretarza Jana Pawła II, obecnego metropolitę krakowskiego. Wystawiono go w miejscu, w którym Ojciec Święty podczas pamiętnego przejazdu zatrzymał się i błogosławił zgromadzonych mieszkańców, o czym także przypomina głaz po przeciwnej stronie skrzyżowania. Autorem papieskiego monumentu jest krakowski artysta rzeźbiarz Władysław Dudek, twórca m.in. papieskiego pomnika na Jasnej Górze w Częstochowie.

Kapliczka w Maruszynie Dolnej, przy której zatrzymał się Ojciec Święty, by pobłogosławić witających Go mieszkańców.



VI pielgrzymka papieża Jana Pawła II do Ojczyzny odbyła się w dniach od 31 V do 10 VI 1997 r. pod hasłem „Chrystus wczoraj, dziś, na wieki”. Rozpoczęła się we Wrocławiu, gdzie Ojciec Święty uczestniczył w zakończeniu obrad 46 Międzynarodowego Kongresu Eucharystycznego. Z Wrocławia dalsza trasa papieskiej pielgrzymki prowadziła przez Legnicę, Gorzów Wielkopolski, Gniezno, Poznań, Kalisz, Częstochowę, Zakopane (4 VI wieczorem - 7 VI godz. południowe), Ludźmierz (7 VI, godz. 17.00), Kraków (tu się zakończyła) oraz Duklę i Krosno. Trasę tę wyznaczały planowane uroczystości: kanonizacji bł. Jadwigi Andegaweńskiej - królowej Polski (Kraków) i bł. Jana z Dukli (Dukla, Krosno) oraz obchodów: w Gnieźnie - 1000-rocznica śmierci św. Wojciecha, a w Krakowie - 600-lecia powołania Wydziału Teologicznego na Akademii Krakowskiej (Uniwersytecie Jagiellońskim).

Między Ludźmierzem a Zakopanem Szlak Maryjny częściowo prowadzi „Drogą Papieską”, to jest trasą przejazdu w dn. 7 VI 1997 r. papieża Jana Pawła II z zakopiańskiego sanktuarium na Krzeptówkach do Ludźmierza podczas Jego VI pielgrzymki do Ojczyzny. Przejazd Ojca Świętego przez podhalańskie wieś stał się doniosłym wydarzeniem, które upamiętniono nie tylko nazwą i specjalnymi drogowskazami. W szeregu miejscach przy „Drodze Papieskiej” wystawiono pamiątkowe głazy, jak tu w Maruszynie. Żywym wyrazem pamięci są pieśże pielgrzymki „Drogą Papieską” z Krzeptówek do Ludźmierza odbywane niezwykle uroczysto pod hasłem „Sursum corda” („W górę serca”) w okresie kolejnej rocznicy pobytu Ojca Świętego na Podhalu, nieprzerwanie od 1998 r.




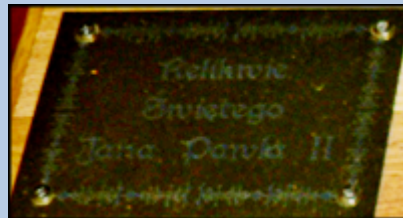


Maruszyna - on the Pope Route
 Between Ludźmierz and Zakopane, St. Mary's Trail partially follows the „Pope's Route” - the route by which John Paul II travelled from Krzeptówki in Zakopane to Ludźmierz on 7 VI 1997 during His Vth pilgrimage to Poland. The Pope's ride through villages of Podhale region was a grave event. It was commemorated by giving the trail a name of „Pope's Route” and by special sign-posts: several stones, as the one in Maruszyna for example, and monuments of John Paul II as well. Here, in Maruszyna, His monument was unveiled in the year 2007.

Maruszyna - Am Papstweg
 Zwischen Ludźmierz und Zakopane führt der Marienweg teilweise entlang dem „Papstweg”, das heißt entlang der Durchfahrtsstraße des Papstes Johannes Paul II am 7. VI 1997. Der Papst fuhr damals bei seiner VI Pilgerreise nach Polen aus dem Sanktuarium in Zakopane-Krzeptówki nach Ludźmierz. Die päpstliche Durchfahrt durch die bergischen Dörfer wurde zu einem ganz besonderem Ereignis und dieser Weg wurde „Papstweg” genannt. Die päpstliche Durchfahrtsstraße wurde mit besonderen Felsblöcken und auch wie hier in Maruszyna mit Denkmälern markiert. Das päpstliche Denkmal in Maruszyna wurde im Jahre 2007 eingeweiht.






Szlak zrealizowany w 2007 r. przez Centralny Ośrodek Turystyki Górskiej Polskiego Towarzystwa Turystyczno-Krajoznawczego w Krakowie przy wsparciu finansowym Ministerstwa Gospodarki oraz Gminy Szafarny
 opracowanie: COTK PTTK, fot. Dariusz Podak













<https://www.youtube.com/watch?v=5p-SrN8zM88>

zdjęcia: Jan Nitecki