

PARK MINIATUR SAKRALNYCH ZŁOTA GÓRA W CZĘSTOCHOWIE



Częstochowa miastem, do którego chce się przyjechać!





Częstochowa


Park Miniatur Sakralnych ([opis](#))




Uroczystość odsłonięcia statuy Jana Pawła II 13.04.2013




zob.: http://nitecki.wietrzykowski.net/Nitecki_Jan.Pawel.II_pomniki.pdf
http://nitecki.wietrzykowski.net/Nitecki_Jan.Pawel.II_popiersia.tablice.pdf
http://nitecki.wietrzykowski.net/Nitecki_Jan.Pawel.II_witraze.relikwiarze.pdf
http://nitecki.wietrzykowski.net/Nitecki_Jan.Pawel.II_obrazy.banery.mozaiki.pdf
http://nitecki.wietrzykowski.net/Nitecki_Jan.Pawel.II_Muzeum.Monet.i.Medali.w.Czestochowie.pdf



zob.: http://nitecki.wietrzykowski.net/Nitecki_Mojzes.pdf




http://nitecki.wietrzykowski.net/Nitecki_Jan.Chrzciciel.pdf




https://pl.wikipedia.org/wiki/Rzymskie_katakumby

Altötting

zob. http://nitecki.wietrzykowski.net/Nitecki_Niemcy_Altotting_Anna.pdf

 **SANKTUARIUM MARYJNE
MATKI BOŻEJ KRÓLOWEJ
BAWARII W ALTÖTTING**

Niewiele sanktuariów na świecie może poszczycić się tak długą i bogatą tradycją jak to w Altötting. Papież Benedykt XVI nazwał je „sercem Bawarii i jednym z serc Europy” i jest ono szczególnie bliskie jego sercu. Tam, w czasie modlitw na



młodego Josepha Ratzingera spłynęło powołanie i wybrał ścieżkę kapłana. Początki kultu maryjnego w Altötting sięgają VIII w. i wiążą się z postacią Ruperta z Salzburga, zwanego „Apostolem Bawarii”. Na jego polecenie w miejscu pogańskiej świątyni wybudowano kaplicę, a w niej umieszczono figurkę Matki Bożej, którą Niemcy nazywają Czarną Madonną lub Naszą Kochaną Panią, a która znajduje się w Gnadenkapelle, czyli Kaplicy Łask. Obecnie znajdują się w niej 23 urny z sercami lokalnych władców i liczne wota. W XV w. miały miejsce dwa cudowne wydarzenia, które rozślawiły Altötting na całą Europę. W 1623 r. książę Maksymilian I ogłosił Czarną Madonnę patronką Bawarii. O cudownym działaniu figury Matki Bożej świadczyć może fakt, że na przestrzeni wieków to bawarskie miasteczko omijały zarazy, epidemie, kłeski, nie ucierpiało także w czasie kampanii napoleońskich, ani obu wojen światowych.


**KRAJ: NIEMCY
MIEJSCOWOŚĆ: ALTÖTTING
ARCHITEKT: NIEZNANY**

Z Częstochowy do Altötting jest 762 kilometrów.
Samochoodem tę trasę można pokonać w 9 godzin.
Piesza pielgrzymka zajęłaby 5 dni i 16 godzin bez przerwy.



Asyż





http://nitecki.wietrzykowski.net/Nitecki_Wlochy_Asyz_Francesco.pdf

 **BAZYLIKA ŚW. FRANCISZKA W ASYŻU**

Św. Franciszek stygmatyk i założyciel zakonu Braci Mniejszych, został pochowany na tzw. Piekielnych Wzgórzach, których nazwa po pochówku świętego, została zmieniona na Rajskie. W 1228 r., zaledwie dwa lata po śmierci Franciszka, miejsce poświęcił papież Grzegorz IX i rozpoczęto budowę bazyliki. Ta XIII-to wieczna budowla jest najcenniejszym zabytkiem wczesnogotyckiej sztuki włoskiej. Powstała na skalistym, trudnodostępnym terenie, dzięki czemu w trakcie jej budowy wprowadzono szereg ciekawych zastosowań architektonicznych. Wnętrze świątyni ozdabia m.in. cykl 28 scen z życia św. Franciszka, cuda św. Franciszka, czy cykle z życia świętych. W II połowie XV w. bazylika uzyskała swój ostateczny kształt. Jest ona dwupoziomowa i składają się na nią dwie odrębne świątynie, jednak przyglądając się bliżej zaczynamy dostrzegać szlachetne proporcje i porządek. Na tyłach bazyliki mieści się klasztor franciszkański, zwany konwentem, który budowany był równoległe ze świątynią.



**KRAJ: WŁOCHY
MIEJSCOWOŚĆ: ASYŻ
ARCHITEKT: ELIASZ DI BOMBARONE**

Z Częstochowy do Bazyliki Św. Franciszka w Asyżu jest 1469 kilometrów. Samochodem tę trasę można pokonać w 15 godzin. Piesza pielgrzymka zajęłaby ok. 9 dni marszu bez przerwy.



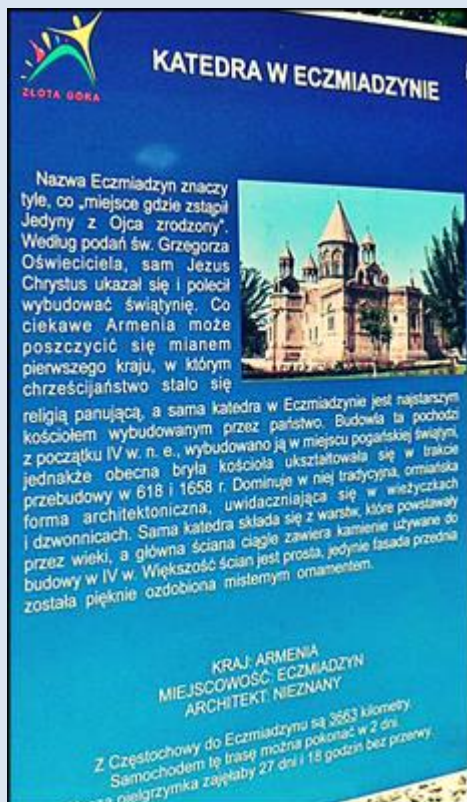
Betlejem

http://nitecki.wietrzykowski.net/Nitecki_Ziemia.Swieta_Betlejem_Bazylika.Narodzenia.pdf



Eczmiadzyn

https://pl.wikipedia.org/wiki/Katedra_w_Eczmiadzynie




KATEDRA W ECZMIADZYNIE

Nazwa Eczmiadzyn znaczy tyle, co „miejsce gdzie zstąpił Jedyń z Ojca zrodzony”. Według podań św. Grzegorza Oświeciela, sam Jezus Chrystus ukazał się i polecił wybudować świątynię. Co ciekawe Armenia może poszczycić się miastem pierwszego kraju, w którym chrześcijaństwo stało się religią panującą, a sama katedra w Eczmiadzynie jest najstarszym kościołem wybudowanym przez państwo. Budowla ta pochodzi z początku IV w. n. e., wybudowano ją w miejscu pogańskiej świątyni, jednakże obecna bryła kościoła ukształtowała się w trakcie przebudowy w 618 i 1658 r. Dominuje w niej tradycyjna, ormiańska forma architektoniczna, uwidaczniająca się w wieżyczkach i dzwonnicach. Sama katedra składa się z warstw, które powstały przez wieki, a główna ściana ciągle zawiera kamienie używane do budowy w IV w. Większość ścian jest prosta, jedynie fasada przedna została pięknie ozdobiona misternym ornamentem.

KRAJ: ARMENIA
MIEJSCOWOŚĆ: ECZMIADZYN
ARCHITEKT: NIEZNANY

Z Częstochowy do Eczmiadzynu są 3663 kilometry.
Samochodem tę trasę można pokonać w 2 dni.
Pielgrzymka zajęłaby 27 dni i 18 godzin bez przerw.



Efez



http://nitecki.wietrzykowski.net/Nitecki_Turcja_Efez-Meryemana_Domek.MB.pdf

**DOM MARI PANNY W EFÉZIE**

W 37 r. n. e., na skutek nasilających się prześladowań chrześcijan, Maria wraz ze św. Janem Ewangelistą opuściła Jerozolimę i udała się do Efezu. Tam, według tradycji w 40 r. n. e., miało miejsce Wniebowzięcie Matki Bożej. Niestety na przestrzeni wieków zapomniano, gdzie znajdował się ostatni dom Najświętszej Pani. Do jego odnalezienia przyczyniły się wizje stygmatyczki Katarzyny Emmelech. Mimo że nigdy nie była w tej części świata potrafiła szczegółowo podać lokalizację domu Maryi, jak również opisać jego wnętrze. Dopiero u schyłku XIX w., na południe od miasta, udało się odnaleźć budynek wiernie odpowiadający opisowi. Położony był na szczycie wzgórza, na którym ptaki śpiewają tak pięknie, że nazwano je Wzgórzem Słowików. W miejscu domu Matki Zbawiciela w XIX stuleciu wybudowano kaplicę, która stylem nawiązuje do budowli z I w. n. e., pozwalając przenieść się w czasy Marii i Apostołów. Opodal znajdują się trzy źródelka, znane ze swych cudownych właściwości, a także ściana życzeń, w której tkwi niezliczona ilość próśb kierowanych do Matki Bożej.


KRAJ: TURCJA
MIEJSCOWOŚĆ: EFEZ

Z Częstochowy do Efezu jest 2645 kilometrów.
Samochoodem tę trasę można pokonać w 1 dzień i 10 godzin.
Pieśza pielgrzymka zajęłaby 16 dni marszu bez przerwy.



Fatima

http://nitecki.wietrzykowski.net/Nitecki_Fatima_Sanktuarium.MB.Fatimskiej.pdf


**OBJAWIENIA FATIMSKIE**

Należą one do najbardziej znanych objawień maryjnych w historii, a ich głównym przesłaniem jest konieczność nawrócenia i modlitwy o pokój. Z wydarzeniami tymi ściśle związane są także tzw. "tajemnice fatimskie". Obecnie znamy już wszystkie trzy. Według relacji dzieci - Łucji, Franciszka i Hiacynthy, przed objawieniami Matki Bożej miały miejsce spotkania z aniołami, przygotowujące je do widzeń Maryi. W centrum objawień fatimskich stała spotkana dzieci z Matką Bożą w 1917 r. - 13 maja, 13 lipca, 19 sierpnia (13 sierpnia dzieci zostały anestezjowane), 13 września i 13 października. Maryja polecała dzieciom odmawianie różańca oraz upowzechnianie nabożeństwa do jej Niepokalanego serca. Nazywała siebie Matką Bożą Różańcową.

Najbardziej znane jest objawienie z 13 października, podczas którego miała miejsce tzw. "cud słońca" - "Słońce rozstąpiło się, a na niebie ukazało się wspaniałe słońce. Wyglądało jak srebrny dysk. Można było na nie bez trudu patrzeć, bo zupełnie nie raziło swym blaskiem. Przypominało śnieżną kulę obracającą się wokół własnej osi. Czasami otaczały je krwistoczerwone promienie, to znów miało ono żółtą lub purpurową aureolę. Wydawało się, że wiruje z ogromną szybkością." Dwoje młodszych dzieci - Franciszek i Hiacyntha zmarło niedługo po objawieniach (w 1919 i 1920 roku). Łucja została zakonnicą i zmarła w wieku 98 lat 13 lutego 2005 roku. Matka Boża objawiała się jej jeszcze w 1925 i 1927 roku a najprawdopodobniej także i później.

Tajemnice fatimskie. Pierwsza i druga część "tajemnicy" dotyczą przede wszystkim straszliwej wizji piekła, kultu Niepokalanego Serca Maryi i drugiej wojny światowej oraz zapowiadają ogromne szkody, jakie Rosja miała wyrządzić ludzkości przez odejście od wiary i wprowadzenie komunistycznego totalitaryzmu. Zostały opublikowane wiele lat temu. Najwięcej dywagacji i emocji budziła trzecia część orędzia matki Bożej, tak zwana "trzecia tajemnica fatimska". Profetyczny charakter objawień budził przypuszczenia, że może ona dotyczyć czasów ostatnich. Przez lata krążyły różne pogłoski oraz wersje "trzeciej tajemnicy", ukazujące coraz bardziej apokaliptyczne wizje.


Trzecia część "tajemnicy" została spisana przez siostrę Łucję 3 stycznia 1944 r. i przechowywana najpierw przez biskupa Leiria, a 4 kwietnia 1957 r. koperta została przekazana do Tajnego Archiwum Świętego Oficjum. Jan Paweł II poprosił o dostarczenie mu koperty z treścią "tajemnicy" po zamachu z 13 maja 1981 r. W 2000 Franciszek i Hiacyntha zostali ogłoszeni błogosławionymi przez papieża Jana Pawła II. W tym samym roku zapada decyzja o ujawnieniu trzeciej tajemnicy fatimskiej.





Jerozolima



http://nitecki.wietrzykowski.net/Nitecki_Ziemia.Swieta_Jerozolima_Bazylika.Grobu.Bozego.pdf

 **ŚWIĄTYNIA GROBU PAŃSKIEGO W JEROZOLIMIE**

Pierwszą świątynię, upamiętniającą śmierć i zmartwychwstanie Jezusa Chrystusa, zaczęto wznosić w Jerozolimie w 335 r. na polecenie cesarza Konstantyna Wielkiego, nadając bryle kościoła cechy architektury bizantyjskiej. Budowę ukończono pół wieku później, wieńcząc sanktuarium monumentalną kopułą, zwaną Kopułą Zmartwychwstania. Budowlę na przestrzeni wieków kilkakrotnie niszczone. W XI w. świątynię odbudowano, jednak w dużo mniejszej skali. Dopiero w 1149 r., w 50-tą rocznicę zdobycia Jerozolimy przez krzyżowców, rozpoczęto generalną odbudowę, nadając sanktuarium romański charakter. Najważniejsze miejsce świątyni, grób Chrystusa Zbawiciela, znajduje się dokładnie pod kopułą, w centralnej części obiektu. Aby wybudować Kaplicę Grobu Pańskiego skuto skałę, w której mieści się grób Jezusa, pozostawiając tylko ściany. W XIX w. odrestaurowano Kaplicę, powstała również nowa kopuła. Świątynią Grobu Pańskiego współgospodarzą duchowni prawosławni, ormiańscy, katolicy, koptycy, a także etiopscy.

KRAJ: IZRAEL
MIEJSCOWOŚĆ: JEROZOLIMA
ARCHITEKT: NIEZNANY

Z Częstochowy do Betlejem jest ok 3500 kilometrów.
Samochodem tę trasę można pokonać w ciągu 67 godzin.
Piesza pielgrzymka zajęłaby około miesiąca.



La Salette


http://nitecki.wietrzykowski.net/Nitecki_Francja_La.Salette_JN.pdf

 **BAZYLIKA NASZEJ PANI Z LA SALETTE**

W połowie XIX w. w święto Matki Boskiej Bolesnej, dwójce dzieci z wioski w Alpach francuskich, ukazała się Najjaśniejsza Paniienka nawołując do modlitwy i prosząc o przekazanie ludziom jej słów. W miejscu objawienia wytrysnęło źródło, a tuż obok w 1852 r. zaczęto wznosić świątynię ku czci Matki Bożej. 13 lat później budowa tego ogromnego, neoromańskiego sanktuarium dobiegła końca. Bazylika ma ponad 40 m. długości i może pomieścić do 3 tys. pielgrzymów. Główne wejście zostało wkomponowane między dwie wieże, będące równocześnie dzwoniczami. Sanktuarium położone jest wśród malowniczych alpejskich szczytów, ponad 1700 m. n. p. m., z dala od zgiełku, w trudnodostępnym miejscu. Zatrudnieni przy jego budowie pracownicy zobowiązani byli do zachowania postów i cenzuralnego języka. Matka Boża z La Salette przedstawiana jest jako postać płacząca, przyozdobiona wieńcem z róż z krzyżem chrystusowym. Pod kamieniem węgielnym świątyni znajduje się swoista kapsuła czasu, zawierająca m.in. kilka zapieczętowanych listów nieznannej treści, czy zwój pergaminu z opisem objawienia.

KRAJ: FRANCJA
MIEJSCOWOŚĆ: LA SALETTE
ARCHITEKCI: JEAN MAURICE, ALFRED BERRYER

Z Częstochowy do La Salette jest 1531 kilometrów.
Samochodem tę trasę można pokonać w 15 godzin 30 minut.
Pieszą pielgrzymką zajęłoby 12 dni 11 godzin marszu bez przerwy.



Loreto


http://nitecki.wietrzykowski.net/Nitecki_Wlochy_Loreto_Sanktuarium.MB.pdf

 **BAZYLIKA ŚWIĘTEGO DOMU
W LORETO**

Dom Świętej Rodziny, w którym dorastała Najświętsza Maria Panna, mieścił się w Nazarecie i był świadkiem niezwykłego wydarzenia, jakim było Zwiastowanie przez Archanioła Gabriela. W 570 r. nad domem wybudowano pierwszą świątynię, którą wkrótce zniszczyli Arabowie. Po zajęciu Palestyny przez krzyżowców w 1099 r. przystąpiono do odbudowy kościoła w stylu romańskim. W XIII w. po upadku ostatniej twierdzy łacińskiej w Ziemi Świętej, w obawie przed zniszczeniem Domu Świętej Rodziny przywieziono do Europy. Legenda głosi, że został on przeniesiony przez samych aniołów. W XV w. papież Paweł II wydał zgodę na wzniesienie bazyliki w Loreto. Sto lat później budowa tego późnorenansowego sanktuarium dobiegła końca i otwarto je dla wiernych. Jego serce stanowi Święty Dom, mieszczący się pod wyniosłą kopułą. Trzy ściany zabudowane zostały marmurem, a w miejscu czwartej umieszczono ołtarz. Matka Boża z Loreto ma czarną kamację, przez co nosi miano Czarnej Madonny. Bazylika nazywana jest często skarbcem, a Święty Dom jego perłą. Począwszy od XVI w. na całym świecie zaczęły powstawać miejsca kultu Marki Bożej Loretańskiej, a także repliki Domu Zwiastowania, nazywane Loretami.

**KRAJ: WŁOCHY
MIEJSCOWOŚĆ: LORETO
ARCHITEKCI: GIULIANO DA MAIANO, GIULIANO DA SANGALLO,
DONATO BRAMANTE, GIOVANNI BOCCALINI**

Z Częstochowy do Loreto są 1462 kilometry.
Samochodem tę trasę można pokonać w 14 godzin 20 minut.
Piesza pielgrzymka zajęłaby 8 dni 4 godziny marszu bez przerwy.



Lourdes

http://nitecki.wietrzykowski.net/Nitecki_Lourdes_Sanktuarium.MB.pdf


**BAZYLIKA NIEPOKALANEGO
POCĘCIA W LOURDES**

Ta dziewiętnastowieczna świątynia, położona w południowo-zachodniej Francji u podnóża Pirenejów, zdaje się wyrastać ze skały, na której ją zbudowano. Powstała nad grołą Masabielle, w której w 1858 r. 14-letniej Bernadecie Soubirous ukazała się Matka Boża. W architekturze bazyliki uwidaczniają się formy inspirowane sztuką gotycką: charakterystyczne ostre łuki nad drzwiami i oknami, misterne ornamenty, malownicze, bogato zdobione wieżyczki. Nad kościołem góruje 70-cio metrowa wieża, z której co godzinę dobiega melodia „Ave Maria”. Z opoki, na której stoi bazylika, bije cudowne źródło znane ze swych uzdrawiających właściwości. Wzruszającym wspomnieniem z Lourdes jest wieczorna procesja ze świecami, będąca niezwykle ważnym elementem modlitwy. Co ciekawe, aby ułatwić pielgrzymom dostęp do Groty Objawień w 1923 r. przesunięto koryto pobliskiej rzeki Gave.



KRAJ: FRANCJA
MIEJSCOWOŚĆ: LOURDES
ARCHITEKT: HYPOLYT DURAND

Z Częstochowy do Lourdes jest 2243 km.
Samochodem można pokonać tą trasę w 20 godzin i 43 minuty.
Piesza pielgrzymka zajęłaby 30 dni bez przerwy.



Mariazell

http://nitecki.wietrzykowski.net/Nitecki_Austria_Mariazell_Sanktuarium.MB.pdf

**BAZYLIKA NARODZENIA
NAJŚWIĘTSZEJ MARII PANNY
W MARIAZELL**

Najważniejsze sanktuarium w Austrii wznosi się wśród alpejskich szczytów aż 868 m. n.p.m., a jego początki sięgają XII w. W ciągu kilku stuleci świątynię kilkakrotnie przebudowywano, nadając jej cechy charakterystyczne dla obowiązujących stylów architektonicznych, pamiętając o zachowaniu jej pierwotnego wyglądu. Stanowi więc doskonale połączenie gotyku z barokiem. Wnętrze bazyliki uznawane jest za jedno z najpiękniejszych przykładów baroku na świecie. Jego sercem jest Gnadenkapelle Kaplica Łaski z cudowną figurą Najświętszej Marii Panny z Dzieciątkiem na kolanach. Założenie sanktuarium wiąże się bezpośrednio z wizerunkiem Maryi. Wstawiennictwo Matki Bożej miało ocalić wędrującego przez Alpy mnicha, który w podzięce nakazał wybudować kaplicę i umieścić w niej cudowną figurę. Madonna z Mariazell znana jest z wielu tytułów, które nosi, a które świadczą o wielonarodowości charakterze świątyni: Wielka Matka Austrii, Można Pani Wegler, Matka Narodów Słowiańskich.

KRAJ: AUSTRIA
MIEJSCOWOŚĆ: MARIAZELL
ARCHITEKCI: DOMENICO SCISSI, JOHANN BERNHARD FISCHER, VON ERLACH

Z Częstochowy do Mariazell są 642 kilometry.
Samochodem tę trasę można pokonać w 7 godzin i 45 minut.
Piechotą walerzyńską zajęłoby 4 dni i 12 godzin marszu bez przerwy.



Medjugorie

http://nitecki.wietrzykowski.net/Nitecki_Bosnia.i.Hercegowina_Medjugorie_Jakub.pdf

 **KOŚCIÓŁ ŚW. JAKUBA APOSTOŁA
W MEDJUGORIE**

Medjugorie stało się sławne na cały chrześcijański świat dzięki objawieniom, które mają miejsce nieprzerwanie od 1981 r. Wtedy to szóstce miejscowych dzieci ukazała się Matka Boża. Pierwszy kościół pod wezwaniem św. Jakuba powstał w 1892 r., budowa kolejnego trwała ponad 30 lat i zakończyła się dopiero w 1969 r., co związane było z nieprzychylnym stanowiskiem komunistycznych władz. W bryle architektonicznej świątyni można dostrzec zarówno elementy miejscowej sztuki, widoczne w budowie fasady świątyni, jak również inspiracje włoskim średniowieczem, które dostrzegamy w kształtach dzwonnicy. Watykan oficjalnie nie uznał kościoła św. Jakuba za sanktuarium i nie zaleca organizowania pielgrzymek do tego miejsca. Znawcy objawień wskazują bowiem na wiele sprzeczności względem widzeń, jakie miały miejsce w Lourdes, czy Fatimie, jednakże wierni nieprzerwanie przybywają do Hercegowiny. Od czasu objawień miejsce to odwiedziło 20 milionów pielgrzymów, dla wygody których na tyłach kościoła wybudowano ołtarz połowy, a wokół niego, na kształt antycznego amfiteatru rozstawiono ławki dla wiernych. Świątynia św. Jakuba Apostoła oddalona jest o 2 km od miejsca objawień.

**KRAJ: HERCEGOWINA
MIEJSCOWOŚĆ: MEDJUGORIE
ARCHITEKT: NIEZNANY**

Z Częstochowy do Medjugorie jest 1460 kilometrów. Samochodem tę trasę można pokonać w 18 godzin. Piesza pielgrzymka zajęłaby około dwóch tygodni.



Montserrat

http://nitecki.wietrzykowski.net/Nitecki_Hiszpania_Montserrat_Bazylika.i.klasztor.benedyktynow.pdf



ZŁOTA GÓRA

BAZYLIKA MATKI BOŻEJ W MONTSERRAT

Nazwa tego pirenejskiego masywu oznacza dosłownie „przełutowaną górę”, która według legendy aniołowie mieli przeciąć złotą pilą. W tym miejscu w 880 r. pasterze odnaleźli w niezwykłych okolicznościach figurkę Matki Bożej z Dzieciątkiem. Mówiono, że przy próbie zniesienia na nizinę, rzeźba nabierała ciężaru, więc uznano, że Maria sama wybrała sobie miejsce, w którym chce być czczona. Ze względu na ciemny kolor skóry Madonny z Montserrat nazywana jest „La Moreneta” czyli Czarnulka. Klasztor na masywie został wzniesiony w X w. z miejscowego kamienia, dzięki czemu w naturalny sposób wtapia się w tło. Budowę bazyliki, znajdującej się na terenie klasztoru, zakończono w 1600 r. Wyróżnia ją ogromna absyda zwana Kaplicą Tronową. Charakterystyczną cechą tego sanktuarium są łagodne przejścia ze strzelistych form gotyckich, do łagodnych renesansu. Ponadto pojawiają się nawiązania do rodzimej architektury katalońskiej. Oryginalną świątynię w latach 1808-1814 zniszczyły wojska napoleońskie, a jej odbudowę zarządził dopiero u schyłku XIX stulecia.

KRAJ: HISZPANIA
MIEJSCOWOŚĆ: MONTSERRAT
ARCHITEKCI: AGAPIT I VENANCI VALIMIJANOWIE.

Z Częstochowy do Montserrat jest 2543 kilometry.
Samochodem tę trasę można pokonać w 24 godziny.
Piesza pielgrzymka zajęłaby 14 dni marszu bez przerwy.



Rzym-Watykan – Bazylika pw. św. Piotra

http://nitecki.wietrzykowski.net/Nitecki_Rzym_Watykan_Bazylika.sw.Piotra_wnetrze.pdf
http://nitecki.wietrzykowski.net/Nitecki_Rzym_Watykan_Bazylika.sw.Piotra_fasada.pdf



Rzym-Watykan – Bazylika pw. św. Jana na Lateranie

http://nitecki.wietrzykowski.net/Nitecki_Rzym_San.Giovanni.in.Laterano.pdf


 **BAZYLIKA ŚW. JANA NA LATERANIE**

Ta wybudowana w IV w., pięciosałowa świątynia była pierwszym kościołem w Rzymie. Powstała po edykcji mediolańskiej, który zakończył prześladowania chrześcijan, stając się jednocześnie katedrą Rzymu i pełni tę funkcję do dziś. Ponadto jest jedyną arcybazyliką w Wiecznym Mieście. W 1144 r. bazylika została poświęcona dwóm świętym: Janowi Chrzcicielowi i Janowi Ewangelista. Ma ona 130 metrów długości, a jej monumentalna, barokowa fasada powstała w XVIII w., według projektu architekta Domenico Fontana. Przed bazyliką znajduje się egipski obelisk, liczący 31 metrów wysokości, który przeniesiono na polecenie papieża Sykstusa VI. Przylegający do świątyni pałac przez dziesięć stuleci zamieszkiwali papież, dopiero Grzegorz IX przeniósł siedzibę papieżstwa na wzgórze watykańskie. Pamiętając o randze tej świątyni, wspólnie każdy nowo wybrany biskup Rzymu udaje się na Lateran w uroczystej procesji, a w Wielki Czwartek na pamiątkę Ostatniej Wieczerzy odprawia się tu Mszę świętą, w czasie której papież powtarza gest Chrystusa obmycia nóg uczniom.

KRAJ: WŁOCHY
MIEJSCOWOŚĆ: RZYM
ARCHITEKCI: FRANCESCO BORROMINI, ALESSANDRO GALILEI


Z Częstochowy do Bazyliki Św. Jana na Lateranie jest 1619 kilometrów.
Samochodem tę trasę można pokonać w 16 godzin 41 minut.
Piechą pielgrzymka zajęłaby ok. 13 dni marszu bez przerwy.





Santiago de Compostela

http://nitecki.wietrzykowski.net/Nitecki_Hiszpania_Santiago.de.Compostela_katedra.pdf





KATEDRA ŚW. JAKUBA WIĘKSZEGO W SANTIAGO DE COMPOSTELA

Świątynia ta powstała nad grobem ze szczątkami Apostoła Jakuba w Hiszpanii. Na skutek najazdu Maurów miejsce pochówku świętego zostało zapomniane na kilka stuleci. W 813 r. w cudowny sposób odkryto mogiłę św. Jakuba i z polecenia króla Asturii Alfonsa II rozpoczęto budowę sanktuarium. Odtąd stało się ono celem pielgrzymek ludzi wszystkich stanów z całej Europy. W ciągu setek lat istnienia świątynię przebudowywano i ulepszano na wzór aktualnych stylów architektonicznych. Dlatego też niemożliwe jest określenie stylu w jakim wybudowano katedrę. Ogromna, zapierająca dech w piersiach, misternie i bogato zdobiona zachodnia fasada to najważniejsze dzieło późnego hiszpańskiego baroku, zawiera również elementy mauretańskie. Do zwiększenia popularności pielgrzymek do Santiago de Compostella przyczyniła się powieść Paulo Coelho „Pielgrzym”, która opisuje wędrówkę św. Jakuba.

KRAJ: HISPANIA
MIEJSCOWOŚĆ: SANTIAGO DE COMPOSTELLA
ARCHITEKCI: MAESTRO BERNARDO EL VIEJO, MAESTRO ESTEBAN MAESTRO MATEO

Z Częstochowy do Santiago de Compostela jest 3008 kilometrów.
Samochemem tę trasę można pokonać w 30 godzin.
Piesza pielgrzymka zajęłaby ponad dwa tygodnie.





Wilno

http://nitecki.wietrzykowski.net/Nitecki_Litwa_Wilno_Ostra.Brama.pdf

 **OSTRA BRAMA W WILNIE**

Początki Ostrej Bramy, zwanej najmniejszym sanktuarium Europy, sięgają początków XVI w., kiedy to Wilno otoczono murami obronnymi, a jedna z bram miejskich zyskała miano Ostrej. Sto lat później powstał cudowny obraz Matki Boskiej Ostrobramskiej, który umieszczono w drewnianej kaplicy nad bramą. Niestety autor dzieła pozostaje nieznanym, Wileńską Madonnię okrywa bogato zdobiona, złożona sukienka, a głowę otacza promienisty nimb z 12 gwiazdami. U progu XVIII w. kaplicę uszkodził pożar, oszczędzając jednak cudowny obraz. W miejscu drewnianej świątyni, powstała nowa, którą możemy podziwiać do dziś. Samą bramę zaprojektowano i wybudowano w stylu późnogotyckim. Jej cechą charakterystyczną są grube, surowe, kamienne mury, natomiast klasycystyczna kaplica z cudownym obrazem, mieszcząca się ponad portalem zachwyca misternym wykończeniem i bogatą sztukaterią. Przez największe, środkowe okno kaplicy już z ulicy można oglądać wizerunek Matki Bożej. Bramę wieńczy tympanon ze złożonym Okiem Opatrzności oraz wysoka, zdobiona atyka.


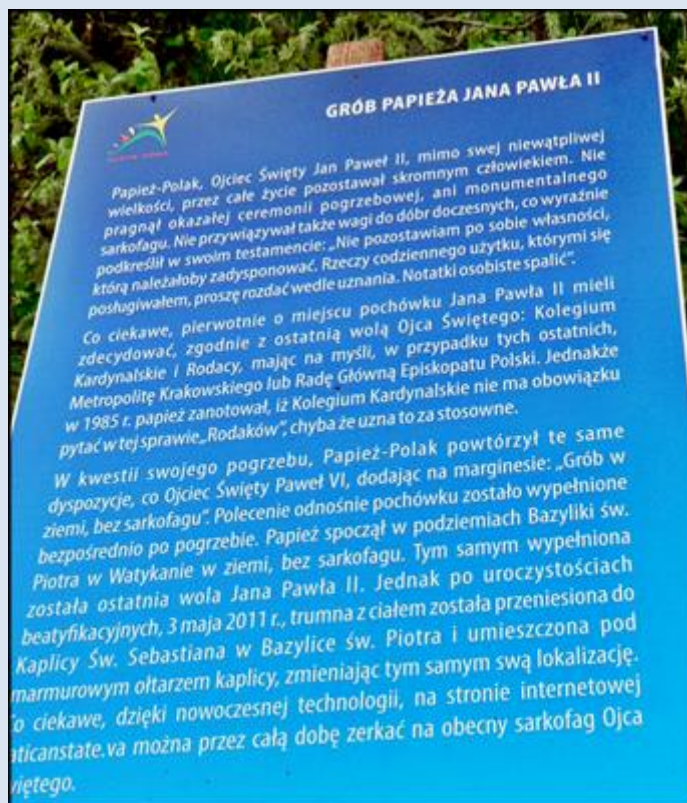
KRAJ: LITWA
MIEJSCOWOŚĆ: WILNO
ARCHITEKT: NIEZNANY

Z Częstochowy do Ostrej Bramy jest 720 kilometrów.
Samochodem tę trasę można pokonać w 11 godzin.
Piesza pielgrzymka zajmie 5 dni i 14 nocy.



Rzym-Watykan – Grób św. Jana Pawła II

http://nitecki.wietrzykowski.net/Nitecki_Rzym_Watykan_Bazylika.sw.Piotra_wntrze.pdf



zdjęcia: Jan Nitecki

[POWRÓT DO STRONY GŁÓWNEJ IKONOGRAFII](#)